

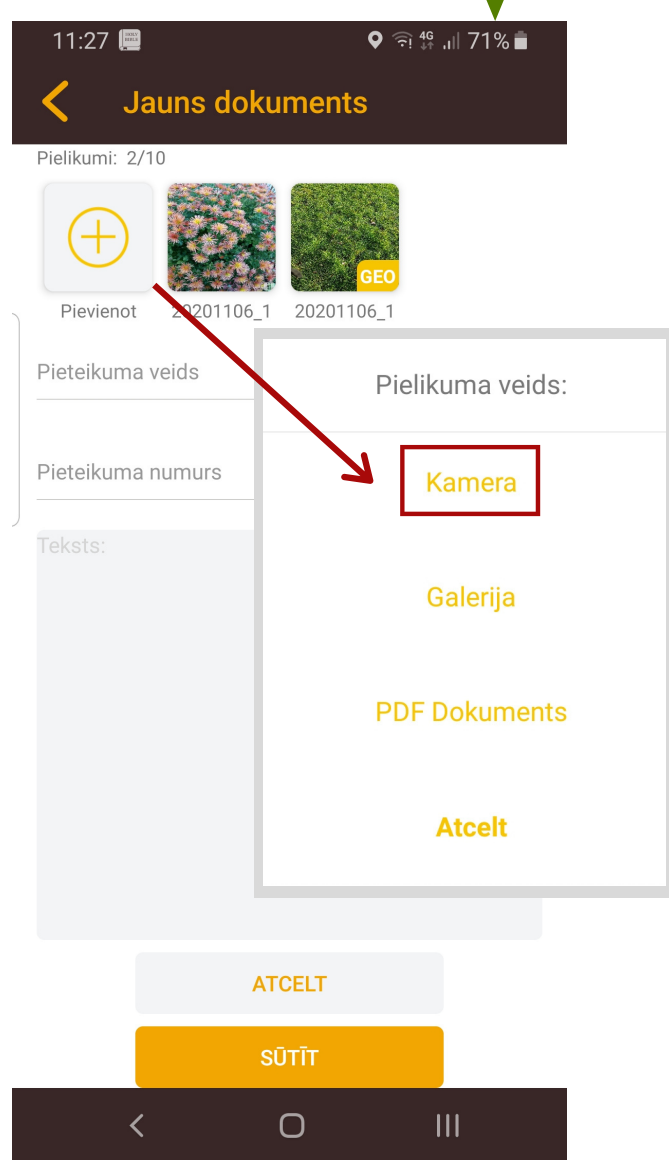
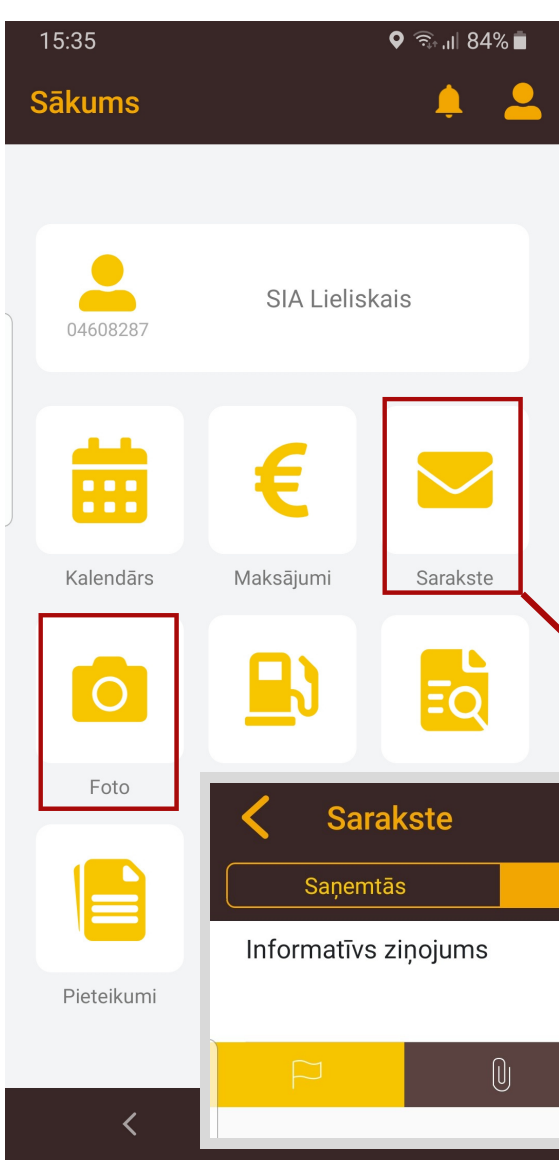


Fotoattēlu un citu pielikumu pievienošana LAD mobilajā lietotnē



Tā ir iespēja pievienot un atsūtīt dienestam fotoattēlus un citus pielikumus – informāciju par sakoptām platībām, aktivitātēm investīciju pasākumos u.c.

Lai nosūtītu LAD dokumentu ar fotoattēlu, lietotnē atver izvēlni «Foto» vai «Sarakste»



Fotografējot jābūt uz attēla redzamam datumam un ūdenszīmēm



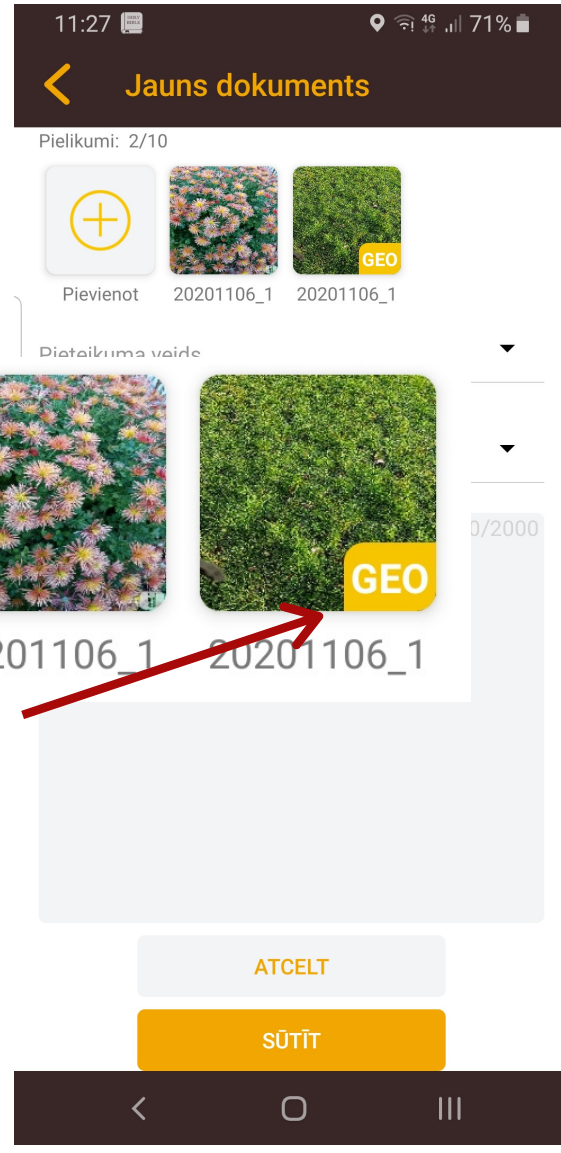
Ja redzama ūdenszīme, fotoattēls ar GEO koordinātēm

Ģeolokācijas precizitātei jābūt zem 20m vai pēc iespējas tuvāk šai robežai



Fotoattēls bez GEO koordinātēm

Ar GEO koordinātēm uzņemtam fotoattēlam pēc pievienošanas redzams apzīmējums GEO



- Vienam dokumentam drīkst pievienot 10 pielikumus
- Pievienojot fotoattēlu no ierīces "Fotogalerijas", tam netiks attēlota ūdenszīme un datums, var nebūt ģeolokācijas koordināšu
- PDF dokumenta maksimālais izmērs ir 10MB



iesniegto informāciju (vēstuli) var apskatīt izvēlnē "Sarakste" – "Nosūtītās vēstules"

